


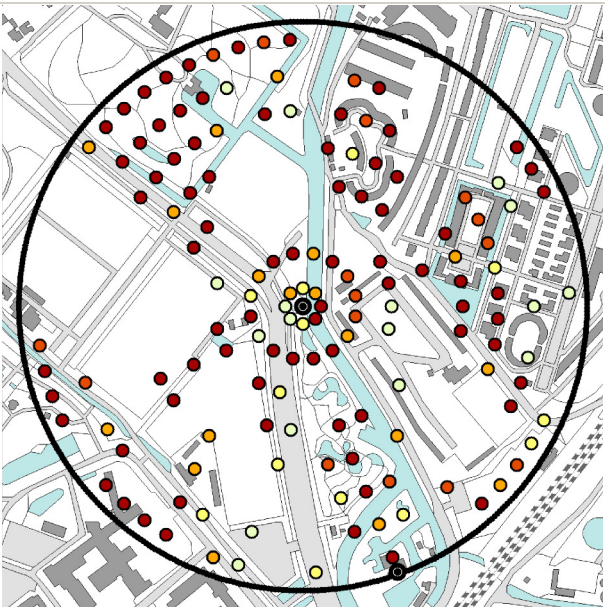
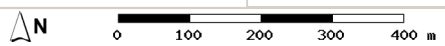


Biotooprapport: 28

Algemene informatie																																		
Naam: Kikkermol Plaats: Leiden Adres: Oegstgeesterweg 2334 BZ Leiden	 																																	
Parameters voor de berekening																																		
Maaiveldhoogte: 0,05 meter t.o.v. NAP Evt. stellinghoogte: 0 meter Lengte van het gevlucht: 12,64 meter	Aantal hoogtemetingen binnen 400 meter: 104425 Aantal hoogtemetingen die de biotoopnorm overschrijden: 6630																																	
Resultaten - kaarten																																		
Hoogtemetingen die de biotoopnorm overschrijden	Gestandaardiseerde sectorscores																																	
																																		
 Topografische Ondergrond © Topografische Dienst Kadaster																																		
<table border="1" style="margin: auto;"> <tr> <td>categorie</td> <td>1</td> <td>2</td> <td>3</td> <td>4</td> <td>5</td> </tr> <tr> <td>kleur</td> <td style="background-color: yellow;"></td> <td style="background-color: orange;"></td> <td style="background-color: red;"></td> <td style="background-color: darkred;"></td> <td style="background-color: darkred;"></td> </tr> </table>	categorie	1	2	3	4	5	kleur						<table border="1" style="margin: auto;"> <tr> <td>sectorscore</td> <td>1</td> <td>2</td> <td>3</td> <td>4</td> <td>5</td> <td>rest</td> </tr> <tr> <td>kleur</td> <td style="background-color: lightgreen;"></td> <td style="background-color: yellow;"></td> <td style="background-color: orange;"></td> <td style="background-color: red;"></td> <td style="background-color: darkred;"></td> <td style="background-color: darkred;"></td> </tr> <tr> <td>percentage</td> <td>6%</td> <td>5%</td> <td>6%</td> <td>6%</td> <td>27%</td> <td>50%</td> </tr> </table>	sectorscore	1	2	3	4	5	rest	kleur							percentage	6%	5%	6%	6%	27%	50%
categorie	1	2	3	4	5																													
kleur																																		
sectorscore	1	2	3	4	5	rest																												
kleur																																		
percentage	6%	5%	6%	6%	27%	50%																												
Resultaten - hoofdwindrichtingen																																		
Noord: 68 Noordwest: 110 West: 32 Zuidwest: 78	Noordoost: 72 Oost: 75 Zuidoost: 53 Zuid: 63																																	
Resultaten - totaal																																		
Totaalscore: 551 = Slecht																																		
Beschrijving veldwerk																																		
<p>De windbelemmering wordt veroorzaakt door opgaand groen en bomen rondom de molen. Hinder van de bebouwing is niet aan de orde, wel enige hinder van de woonboten op 15 meter afstand ten noordoosten en oosten van de molen. Ten noorden van de molen bevindt zich een verruigd stuk grond. De opschietende beplanting wordt hier steeds hoger, terwijl dit qua zicht en windvang de beste hoek is. Achter de woonschepen bevindt zich een elzensingel met bomen en van gemiddeld 10 meter hoog. Er is een windgat in het zuidoosten door de Haarlemmertrekvaart die langs de molen loopt. In de sector zuidzuidoost - noordwest vormen bomen met een gemiddelde hoogte van 20 meter in de heemtuin, langs de Oegstgeesterweg en in de windsingels langs de sportvelden voor weinig of geen windvang. Door de groenstructuur veel opener te maken en de zichtlijnen te herstellen naar De Herder en de Maredijkmolen, kan de molenbiotoop van dit molentje verbeterd worden.</p>																																		

Biotooprapport: 28

Foto's

N



NO



O



ZO



Z



ZW



W



NW

